КУРГАНСКАЯ ОБЛАСТЬ
ПРИТОБОЛЬНЫЙ РАЙОН
ГЛЯДЯНСКИЙ СЕЛЬСОВЕТ
АДМИНИСТРАЦИЯ ГЛЯДЯНСКОГО СЕЛЬСОВЕТА

ПОСТАНОВЛЕНИЕ

от 29 апреля 2020 года № 51
с. Глядянское

Об утверждении схемы размещения мест (площадок) накопления твердых коммунальных отходов на территории Глядянского сельсовета

В соответствии с Федеральным законом от 24 июня 1998 года № 89-ФЗ «Об отходах производства и потребления», постановлением Правительства Российской Федерации от 12 ноября 2016 года № 1156 «Об обращении с твердыми коммунальными отходами и внесении изменений в постановление Правительства Российской Федерации от 25 августа 2008 года № 641», постановлением Правительства Российской Федерации от 31 августа 2018 года № 1039 «Об утверждении Правил благоустройства мест (площадок) накопления твердых коммунальных отходов и ведения их реестра», руководствуясь Уставом Глядянского сельсовета Притобольного района Курганской области, Администрация Глядянского сельсовета

ПОСТАНОВЛЯЕТ:

1. Утвердить схему размещения мест (площадок) накопления твердых коммунальных отходов на территории Глядянского сельсовета согласно приложению к настоящему постановлению.
2. Настоящее постановление применяется к правоотношениям, возникшим с 1 февраля 2020 года.
3. Настоящее постановление вступает в силу со дня его опубликования в информационном бюллетене «Официальная информация Глядянского сельсовета»
4. Контроль за исполнением настоящего постановления оставляю за собой.

Глава Глядянского сельсовета А.Д. Подкорытов

Приложение к постановлению Администрации Глядянского сельсовета от29 апреля 2020 года № 21 «Об утверждении схемы размещения мест (площадок) накопления твердых коммунальных отходов на территории Глядянского сельсовета»

Схема размещения мест (площадок) накопления твердых коммунальных отходов на территории Глядянского сельсовета

№ п/п	Адрес размещения площадки ТКО	Схема размещения мест (площадок) накопления ТКО М 1:2000
1	Курганская область Притобольный район с. Глядянское, ул. Молодежная, 37-А Географические координаты: Широта: 54.916692 Долгота: 65.100898 Количество контейнеров - 1, объемом 1,1 м3. Источник образования ТКО - частный жилой фонд данного населенного пункта	 Место (площадка) накопления ТКО

2.	Курганская область Притобольный район с. Глядянское, ул. Молодежная, 38-А Географические координаты: Широта: 54.916160 Долгота: 65.099547 Количество контейнеров - 1, объемом 1,1 м3. Источник образования ТКО - частный жилой фонд данного населенного пункта	 Место (площадка) накопления ТКО
3	Курганская область Притобольный район с. Глядянское, ул. Зеленая, 4 Географические координаты: Широта: 54.914943 Долгота: 65.099557 Количество контейнеров - 2, объемом 1,1 м3. Источник образования ТКО - частный жилой фонд данного населенного пункта	 Место (площадка) накопления ТКО

4	Курганская область Притобольный район с. Глядянское, ул. Спортивная, 10 Географические координаты: Широта: 54.907969 Долгота: 65.091684 Количество контейнеров - 2, объемом 1,1 м3. Источник образования ТКО - частный жилой фонд данного населенного пункта	 Место (площадка) накопления ТКО
5	Курганская область Притобольный район с. Глядянское, ул. Красноармейская, 11 Географические координаты: Широта: 54.905955 Долгота: 65.084313 Количество контейнеров - 5, объемом 1,1 м3. Источник образования ТКО - частный жилой фонд данного населенного пункта	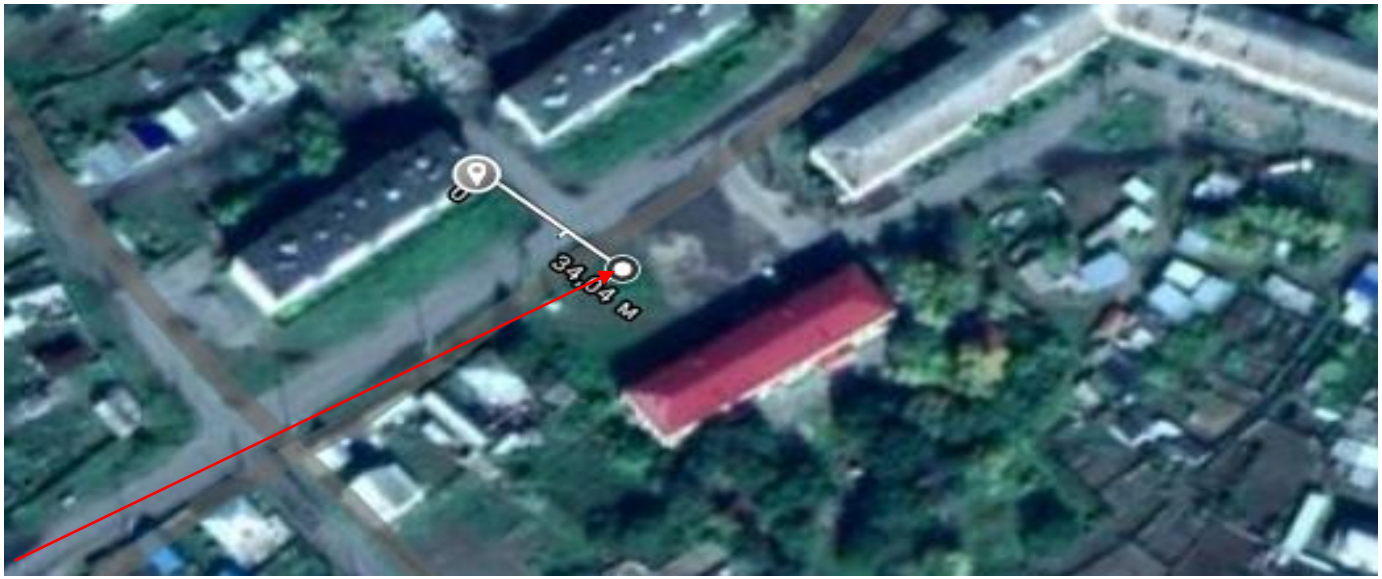 Место (площадка) накопления ТКО

6	Курганская область Притобольный район с. Глядянское, ул. Ленина, 89 Географические координаты: Широта: 54.907504 Долгота: 65.084032 Количество контейнеров - 1, объемом 1,1 м3. Источник образования ТКО - частный жилой фонд данного населенного пункта	 Место (площадка) накопления ТКО
7	Курганская область Притобольный район с. Глядянское, ул. Гагарина, 47 Географические координаты: Широта: 54.904988 Долгота: 65.089193 Количество контейнеров - 4, объемом 1,1 м3. Источник образования ТКО - частный жилой фонд данного населенного пункта	 Место (площадка) накопления ТКО

8	Курганская область Притобольный район с. Глядянское, ул. Гагарина, 24 Географические координаты: Широта: 54.901167 Долгота: 65.087968 Количество контейнеров - 1, объемом 1,1 м3 . Источник образования ТКО - частный жилой фонд данного населенного пункта	 Место (площадка) накопления ТКО
9	Курганская область Притобольный район с. Глядянское, ул. К.Маркса, 44 Географические координаты: Широта: 54.902211 Долгота: 65.089264 Количество контейнеров - 1, объемом 1,1 м3. Источник образования ТКО - частный жилой фонд данного населенного пункта	 Место (площадка) накопления ТКО

10	Курганская область Притобольный район с. Глядянское, ул. Некрасова, 10 Географические координаты: Широта: 54.908664 Долгота: 65.086429 Количество контейнеров - 2, объемом 1,1 м3. Источник образования ТКО - частный жилой фонд данного населенного пункта	 Место (площадка) накопления ТКО
11	Курганская область Притобольный район с. Глядянское, ул. Кравченко, 11 Географические координаты: Широта: 54.907866 Долгота: 65.089075 Количество контейнеров - 1, объемом 1,1 м3. Источник образования ТКО - частный жилой фонд данного населенного пункта	 Место (площадка) накопления ТКО

12	Курганская область Притобольный район с. Глядянское, ул. Красноармейская,26 Географические координаты: Широта: 54.905190 Долгота: 65.083268 Количество контейнеров - 1, объемом 1,1 м3. Источник образования ТКО - частный жилой фонд данного населенного пункта	 Место (площадка) накопления ТКО
13	Курганская область Притобольный район с. Глядянское, ул. Красноармейская, 1 Географические координаты: Широта: 54.903996 Долгота: 65.080841 Количество контейнеров - 2, объемом 1,1 м3. Источник образования ТКО - частный жилой фонд данного населенного пункта	 Место (площадка) накопления ТКО

14	Курганская область Притобольный район с. Глядянское, ул. Советская, 2 Географические координаты: Широта: 54.905116 Долгота: 65.078949 Количество контейнеров - 1, объемом 1,1 м3. Источник образования ТКО - частный жилой фонд данного населенного пункта	 Место (площадка) накопления ТКО
15	Курганская область Притобольный район с. Глядянское, ул. Советская, 10 Географические координаты: Широта: 54.906344 Долгота: 65.081219 Количество контейнеров - 1, объемом 1,1 м3. Источник образования ТКО - частный жилой фонд данного населенного пункта	 Место (площадка) накопления ТКО

16	Курганская область Притобольный район с. Глядянское, ул. Ленина, 71 Географические координаты: Широта: 54.908919 Долгота: 65.082176 Количество контейнеров - 2, объемом 1,1 м3. Источник образования ТКО - частный жилой фонд данного населенного пункта	 Место (площадка) накопления ТКО
17	Курганская область Притобольный район с. Глядянское, ул. Ленина, 43 Географические координаты: Широта: 54.912913 Долгота: 65.083522 Количество контейнеров - 2, объемом 1,1 м3. Источник образования ТКО - частный жилой фонд данного населенного пункта	 Место (площадка) накопления ТКО

18	Курганская область Притобольный район с. Глядянское, ул. Гагарина, 15 Географические координаты: Широта: 54.900067 Долгота: 65.087377 Количество контейнеров - 1, объемом 1,1 м3. Источник образования ТКО - частный жилой фонд данного населенного пункта	 Место (площадка) накопления ТКО
19	Курганская область Притобольный район с. Глядянское, ул. Ленина, 18 Географические координаты: Широта: 54.914434 Долгота: 65.084643 Количество контейнеров - 2, объемом 1,1 м3. Источник образования ТКО - частный жилой фонд данного населенного пункта	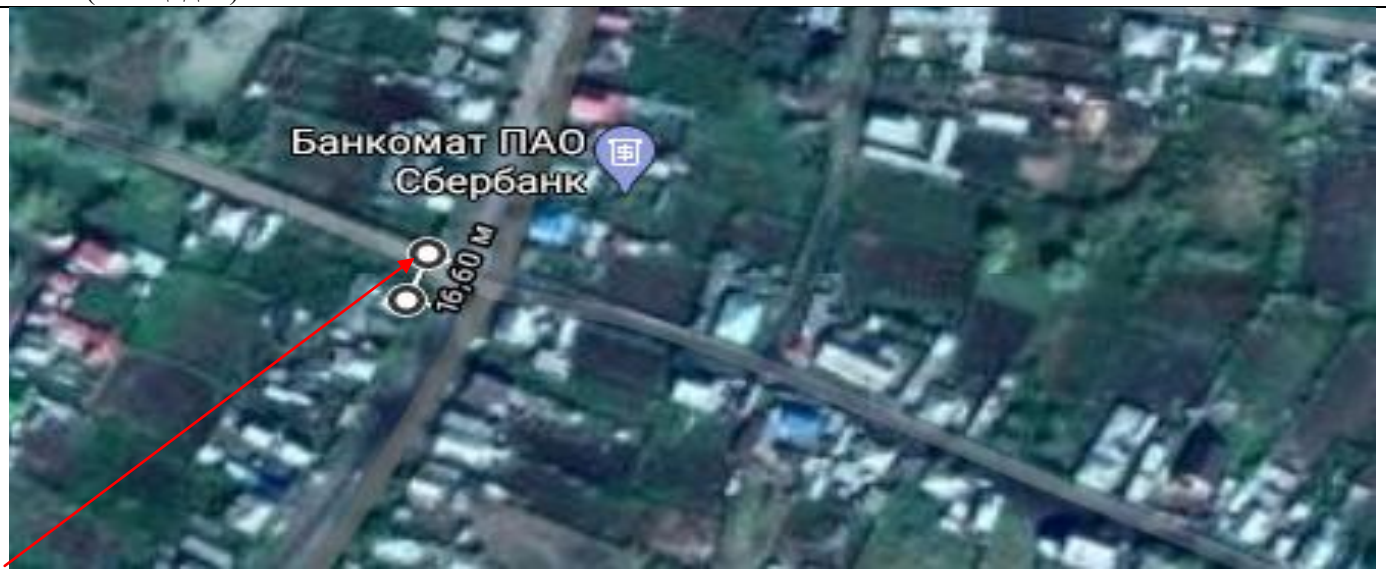 Место (площадка) накопления ТКО

20	Курганская область Притобольный район с. Глядянское, ул. Красноармейская, 55 Географические координаты: Широта: 54.913007 Долгота: 65.089927 Количество контейнеров - 2, объемом 1,1 м3. Источник образования ТКО - частный жилой фонд данного населенного пункта	 Место (площадка) накопления ТКО
21	Курганская область Притобольный район с. Глядянское, ул. Постовалова, 19 Географические координаты: Широта: 54.916111 Долгота: 65.095058 Количество контейнеров - 1, объемом 1,1 м3. Источник образования ТКО - частный жилой фонд данного населенного пункта	 Место (площадка) накопления ТКО

22	Курганская область Притобольный район с. Глядянское, ул. Кравченко, 54 Географические координаты: Широта: 54.914667 Долгота: 65.094634 Количество контейнеров - 1, объемом 1,1 м3. Источник образования ТКО - частный жилой фонд данного населенного пункта	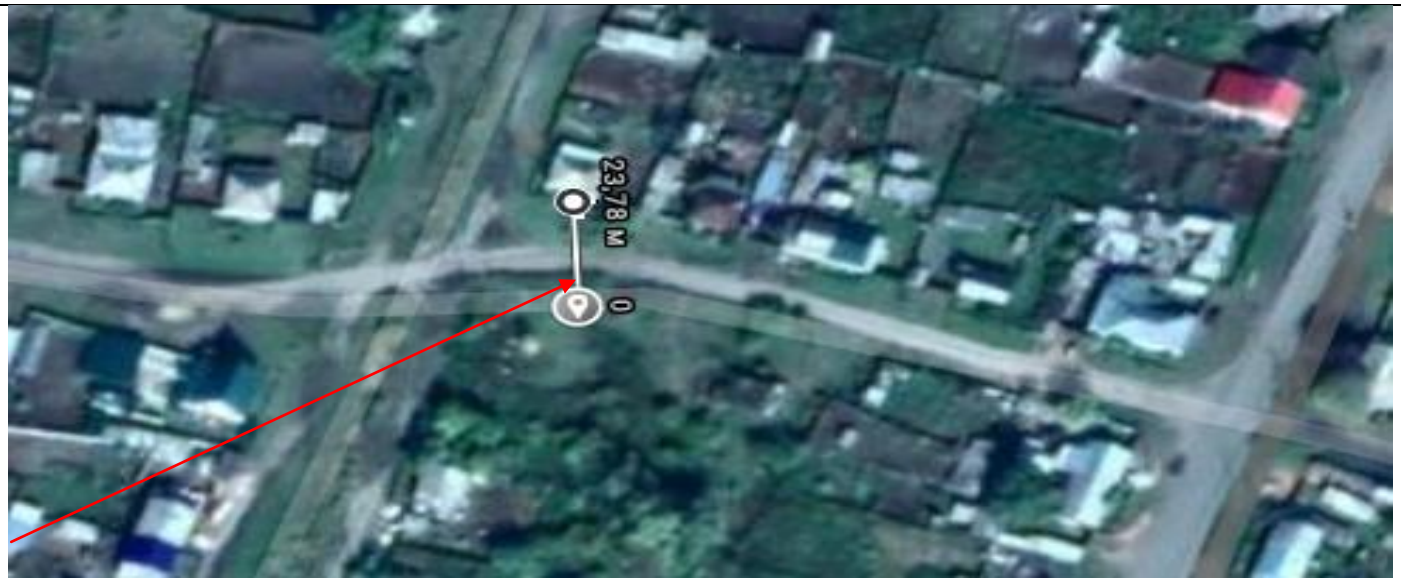 Место (площадка) накопления ТКО

23	Курганская область Притобольный район с. Глядянское, ул. Сосновая, 22 Географические координаты: Широта: 54.912688 Долгота: 65.102424 Количество контейнеров - 2, объемом 1,1 м3. Источник образования ТКО - частный жилой фонд данного населенного пункта	 Место (площадка) накопления ТКО

24	Курганская область Притобольный район с. Глядянское, ул. Космонавтов, 56 Географические координаты: Широта: 54.909844 Долгота: 65.100944 Количество контейнеров - 1, объемом 1,1 м3. Источник образования ТКО - частный жилой фонд данного населенного пункта	 Место (площадка) накопления ТКО
25	Курганская область Притобольный район с. Глядянское, ул. Спортивная, 3А Географические координаты: Широта: 54.906878 Долгота: 65.095522 Количество контейнеров - 1, объемом 1,1 м3. Источник образования ТКО - частный жилой фонд данного населенного пункта	 Место (площадка) накопления ТКО

26	Курганская область Притобольный район с. Глядянское, ул. Ленина, 78 Географические координаты: Широта: 54.907679 Долгота: 65.083076 Количество контейнеров - 1, объемом 1,1 м3. Источник образования ТКО - частный жилой фонд данного населенного пункта	 Место (площадка) накопления ТКО
27	Курганская область Притобольный район с. Глядянское, ул. Куйбышева, 14 Географические координаты: Широта: 54.901775 Долгота: 65.082907 Количество контейнеров - 1, объемом 1,1 м3. Источник образования ТКО - частный жилой фонд данного населенного пункта	 Место (площадка) накопления ТКО

28	Курганская область Притобольный район с. Глядянское, ул. Комсомольская, 11 Географические координаты: Широта: 54.903199 Долгота: 65.091204 Количество контейнеров - 1, объемом 1,1 м3. Источник образования ТКО - частный жилой фонд данного населенного пункта	 Место (площадка) накопления ТКО
29	Курганская область Притобольный район с. Глядянское, ул. Мира, 69 Географические координаты: Широта: 54.911486 Долгота: 65.096381 Количество контейнеров - 1, объемом 1,1 м3. Источник образования ТКО - частный жилой фонд данного населенного пункта	 Место (площадка) накопления ТКО

30	Курганская область Притобольный район с. Глядянское, ул. Красноармейская, 73 Географические координаты: Широта: 54.919149 Долгота: 65.093032 Количество контейнеров - 1, объемом 1,1 м3. Источник образования ТКО - частный жилой фонд данного населенного пункта	 Место (площадка) накопления ТКО
31	Курганская область Притобольный район с. Глядянское, ул. Космонавтов, 93 Географические координаты: Широта: 54.913176 Долгота: 65.108168 Количество контейнеров - 1, объемом 1,1 м3. Источник образования ТКО - частный жилой фонд данного населенного пункта	 Место (площадка) накопления ТКО

32	Курганская область Притобольный район с. Глядянское, ул. Кравченко, 7 Географические координаты: Широта: 54.905010 Долгота: 65.087238 Количество контейнеров - 1, объемом 1,1 м3. Источник образования ТКО - частный жилой фонд данного населенного пункта	 Место (площадка) накопления ТКО
33	Курганская область Притобольный район с. Глядянское, ул. Космонавтов, 14д Географические координаты: Широта: 54.905636 Долгота: 65.098475 Количество контейнеров - 1, объемом 1,1 м3. Источник образования ТКО - частный жилой фонд данного населенного пункта	 Место (площадка) накопления ТКО

34	Курганская область Притобольный район с. Глядянское, ул. Сосновая, 1 Географические координаты: Широта: 54.912831 Долгота: 65.097539 Количество контейнеров - 1, объемом 1,1 м3. Источник образования ТКО - частный жилой фонд данного населенного пункта	 Место (площадка) накопления ТКО
35	Курганская область Притобольный район с. Глядянское, ул. Гагарина, 55 Географические координаты: Широта: 54.910842 Долгота: 65.093412 Количество контейнеров - 2, объемом 1,1 м3. Источник образования ТКО - частный жилой фонд данного населенного пункта	 Место (площадка) накопления ТКО

36	Курганская область Притобольный район с. Глядянское, ул. Рабочая, 30 Географические координаты: Широта: 54.913007 Долгота: 65.093412 Количество контейнеров - 1, объемом 1,1 м3. Источник образования ТКО - частный жилой фонд данного населенного пункта	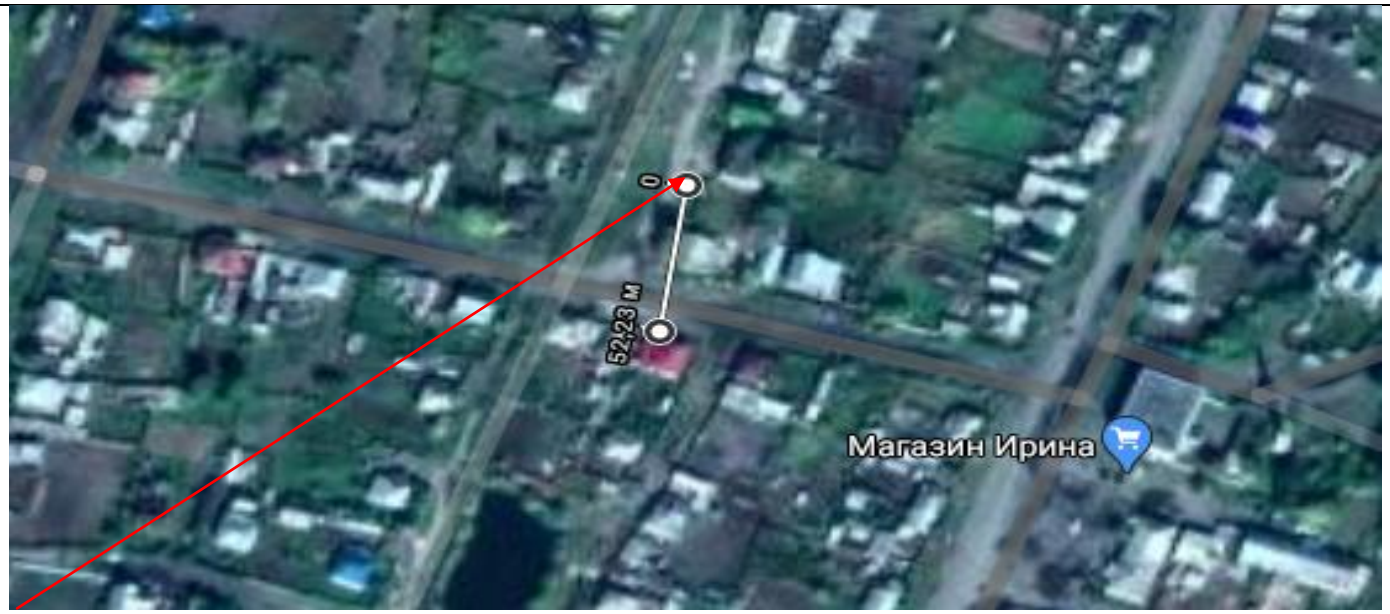 Место (площадка) накопления ТКО
37	Курганская область Притобольный район д. Арсеновка, ул. Восточная, 9 Географические координаты: Широта: 54.917629 Долгота: 65.112029 Количество контейнеров - 1, объемом 1,1 м3. Источник образования ТКО - частный жилой фонд данного населенного пункта	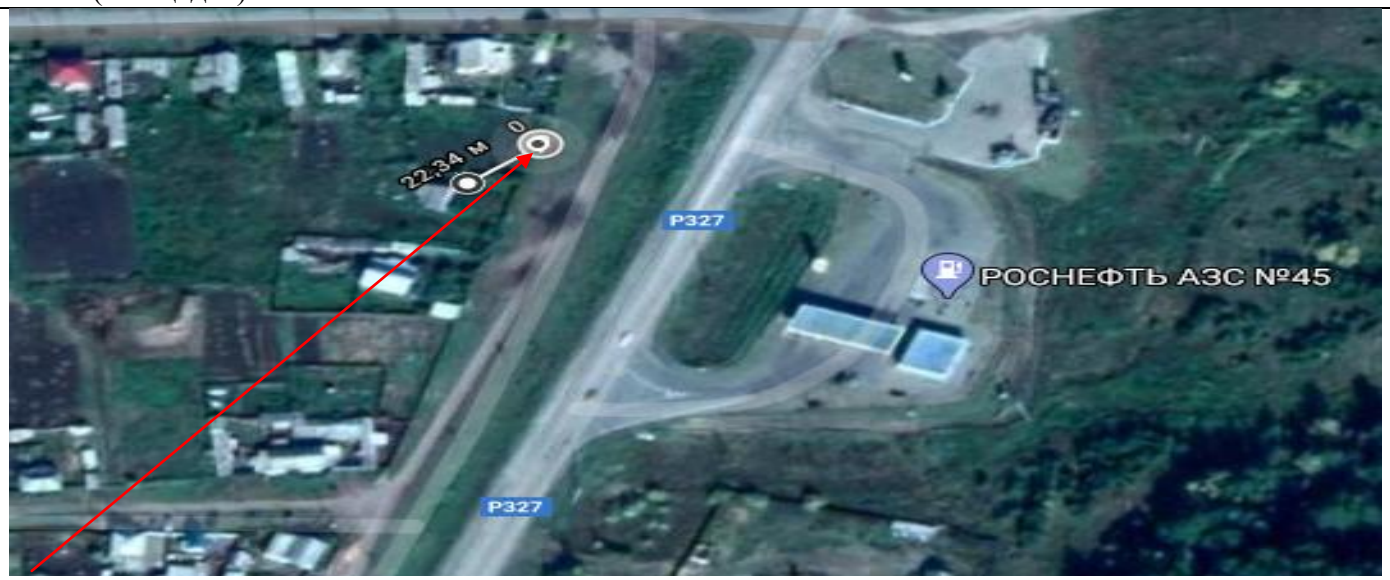 Место (площадка) накопления ТКО

38	Курганская область Притобольный район д. Арсеновка, ул. Центральная, 11 Географические координаты: Широта: 54.919727 Долгота: 65.109593 Количество контейнеров - 1, объемом 1,1 м3. Источник образования ТКО - частный жилой фонд данного населенного пункта	 Место (площадка) накопления ТКО
39	Курганская область Притобольный район д. Арсеновка, ул. Центральная, 13А Географические координаты: Широта: 54.918538 Долгота: 65.109815 Количество контейнеров - 1, объемом 1,1 м3. Источник образования ТКО - частный жилой фонд данного населенного пункта	 Место (площадка) накопления ТКО

40	Курганская область Притобольный район д. Арсеновка, ул. Северная, 10 Географические координаты: Широта: 54.922496 Долгота: 65.109807 Количество контейнеров - 1, объемом 1,1 м3. Источник образования ТКО - частный жилой фонд данного населенного пункта	 Место (площадка) накопления ТКО
41	Курганская область Притобольный район п. Сосновый, ул. 50 лет Победы, 16 Географические координаты: Широта: 54.923292 Долгота: 65.123407 Количество контейнеров - 1, объемом 1,1 м3. Источник образования ТКО - частный жилой фонд данного населенного пункта	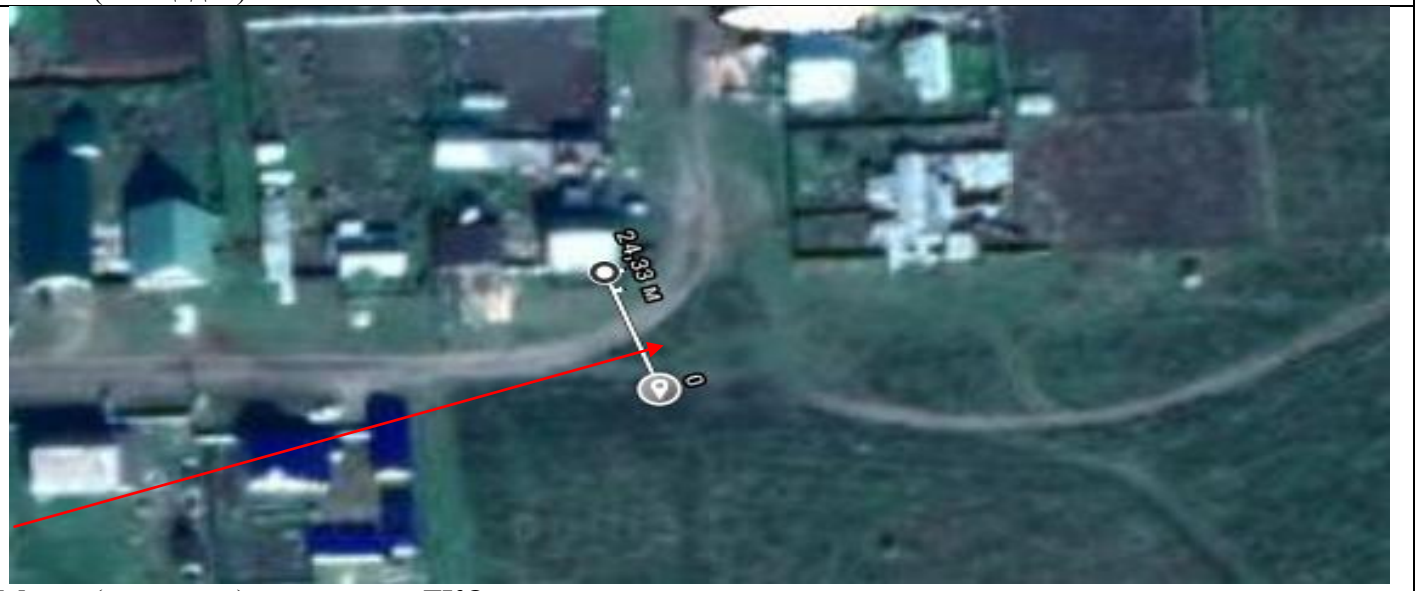 Место (площадка) накопления ТКО

42	Курганская область Притобольный район п. Сосновый, ул. Лесная, 6 Географические координаты: Широта: 54.927579 Долгота: 65.116998 Количество контейнеров - 1, объемом 1,1 м3. Источник образования ТКО - частный жилой фонд данного населенного пункта	 Место (площадка) накопления ТКО
43	Курганская область Притобольный район п. Сосновый, ул. Агропромышленная, 9 Географические координаты: Широта: 54.928958 Долгота: 65.115949 Количество контейнеров - 1, объемом 1,1 м3. Источник образования ТКО - частный жилой фонд данного населенного пункта	 Место (площадка) накопления ТКО

44	Курганская область Притобольный район п. Сосновый, ул. Интернациональная, 1 Географические координаты: Широта: 54.927730 Долгота: 65.112939 Количество контейнеров - 1, объемом 1,1 м3. Источник образования ТКО - частный жилой фонд данного населенного пункта	 Место (площадка) накопления ТКО
45	Курганская область Притобольный район п. Сосновый, ул. Сибирская, 1 Географические координаты: Широта: 54.924568 Долгота: 65.118503 Количество контейнеров - 1, объемом 1,1 м3. Источник образования ТКО - частный жилой фонд данного населенного пункта	 Место (площадка) накопления ТКО

46	Курганская область Притобольный район п. Сосновый, ул. Луговая, 1 Географические координаты: Широта: 54.925950 Долгота: 65.113775 Количество контейнеров - 1, объемом 1,1 м3. Источник образования ТКО - частный жилой фонд данного населенного пункта	 Место (площадка) накопления ТКО